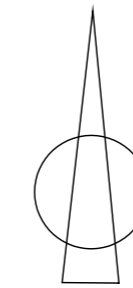


FELGYŐ

TELEPÜLÉSRENDEZÉSI TERVE

1 : 10000



Jelmagyarázat

- Tervezési terület határa
- Közigazgatási terület határa
- Beépítésreszánt terület határa
- Belterület határa
- Kisvárosias lakóterület
- Településközponti vegyes terület
- Gazdasági kereskedelmi, Szolgáltató terület.
- Gazdasági ipari terület
- Zöldterület - közpark, közkert -
- Mezőgazdasági terület - általános-
- Mezőgazdasági terület - kertés -
- Mezőgazdasági terület - gyepl -
- Erdő - védelmi -
- Erdő - gazdasági -
- Időszakosan vízállásos terület
- Vízgazdálkodási terület - tó, csatorna, ártéri erdő, árvízvédelmi töltés -
- Különleges terület
- Különleges terület - temető -
- Különleges terület - kegyeleti park -
- Különleges terület - regionális hulladék lerakó -
- Különleges terület - regionális hulladék lerakó -
- Tervezett területfelhasználás (szín kód) eredeti területfelhasználással (betű jel)
- Mezőgazdasági terület
- Különleges terület
- Megengedett legnagyobb szintterületsűrűség

Környezetvédelmi jelölések

- Rekultiválandó terület
- Környezetvédelmi védőtávolság méterben

Közelkedési területek jelölései

- Országos térségi jelentőségű mellékút
- Országos mellékút
- Helyi gyűjtőút
- Kerékpárút
- Közút száma
- Építési szélesség
- Fontosabb közúti csomópont

Meglévő Tervezett

Táj-, természetvédelem, régészet, művi értékvédelem

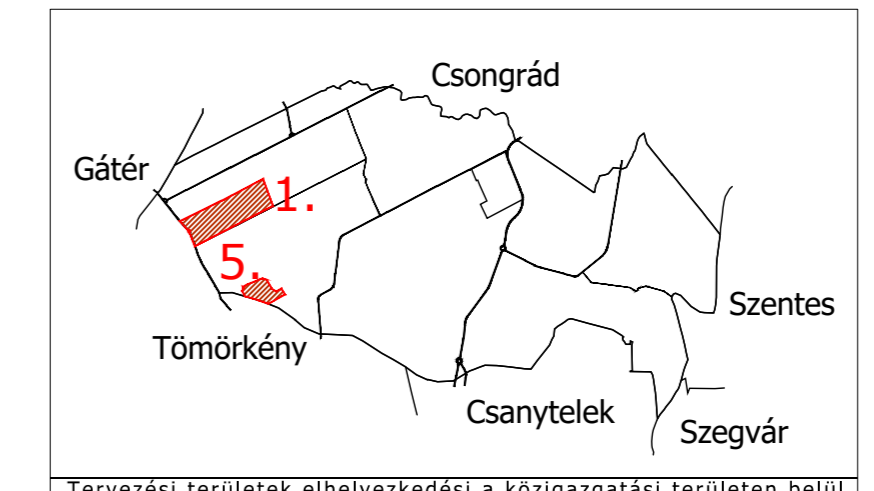
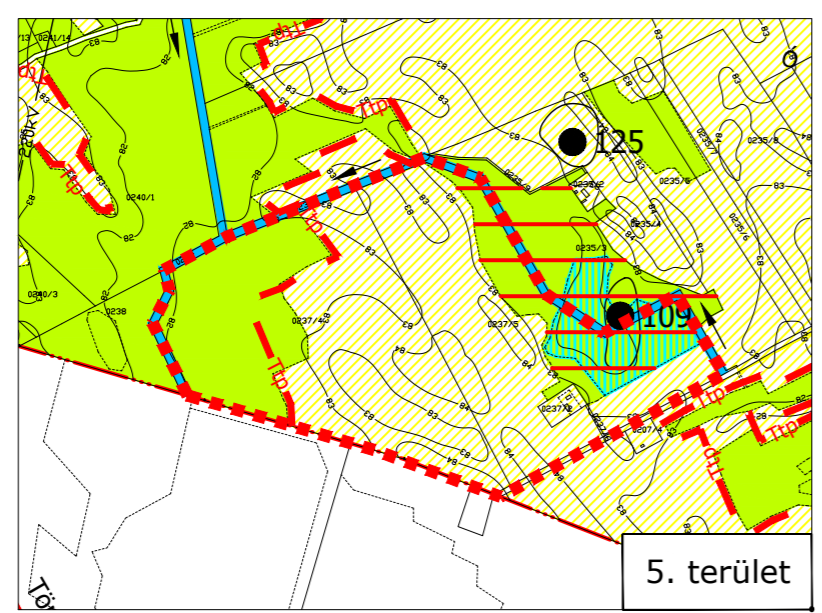
- Régészeti lelőhely
- Helyileg védett művi érték
- Helyi értékvédelmi terület határa
- Nemzetipark területének határa
- EX LEGE védett természeti terület
- Védett természeti terület védőövezetének határa
- Ökológiai hálózat /Natura 2000/
- Potenciális természetterület határa
- Javasolt tájfásítás
- Kiegészítendő fasor

Elektromos, hírközlő közművek jelölései

- 20kV-os szabadvezeték - védőtáv: 6-6 m
- 220kV-os szabadvezeték - védőtáv: 22-22 m
- Kiszűrésű transzformátor állomás
- Távközlő gerinc optikai kábel
- Rádiótelefon átvészató antennatorony

Ivóvíz, szennyvíz, földgáz közművek jelölései

- Mol Rt. szállító gázvezeték (60bar) és bányászati kábel - védőtáv: 14/28m -
- Nagy-középnomású gázvezeték (6-20bar) - védőtáv: 7m -
- Gáz elosztóvezeték (3bar) - védőtáv: 5m -
- Gázvezeték védőtávolsága m-ben
- Olajkút - védőtáv: 50m -
- Szennyvíz nyomóvezeték
- Építési anyagnyerőhely
- Felszíni vízkivételi mű
- Halastó /VKSz/
- Talajvízszint észlelő kút /csongrádi közigazgatási területen/
- Fúrott kút /OKK szám/talpmélység/
- II. rendű árvízvédelmi töltés /önkormányzati kezelésű/
- Belvíz által veszélyeztetett terület
- Vízműkút



Tér és Terület Kft.
 Gyula, Hajnal utca 25/2.

Munka megnevezése:
FELGYŐ
 TELEPÜLÉSRENDEZÉSI TERV

Rajz megnevezése:
 IGAZGATÁSI TERÜLET
 TELEPÜLÉSSZERKEZETI TERV - HATÁLYOS

Vezető tervező:
 Torma Gyöngyi
 TT-1/04-0135/2006
 vezető tervező

CAD feldolgozás:
 Benkő Lajos
 településmérnök

Rajz méretarány:
 1: 10 000

Dátum:
 2021.09.

Rajzszám:
 T-1