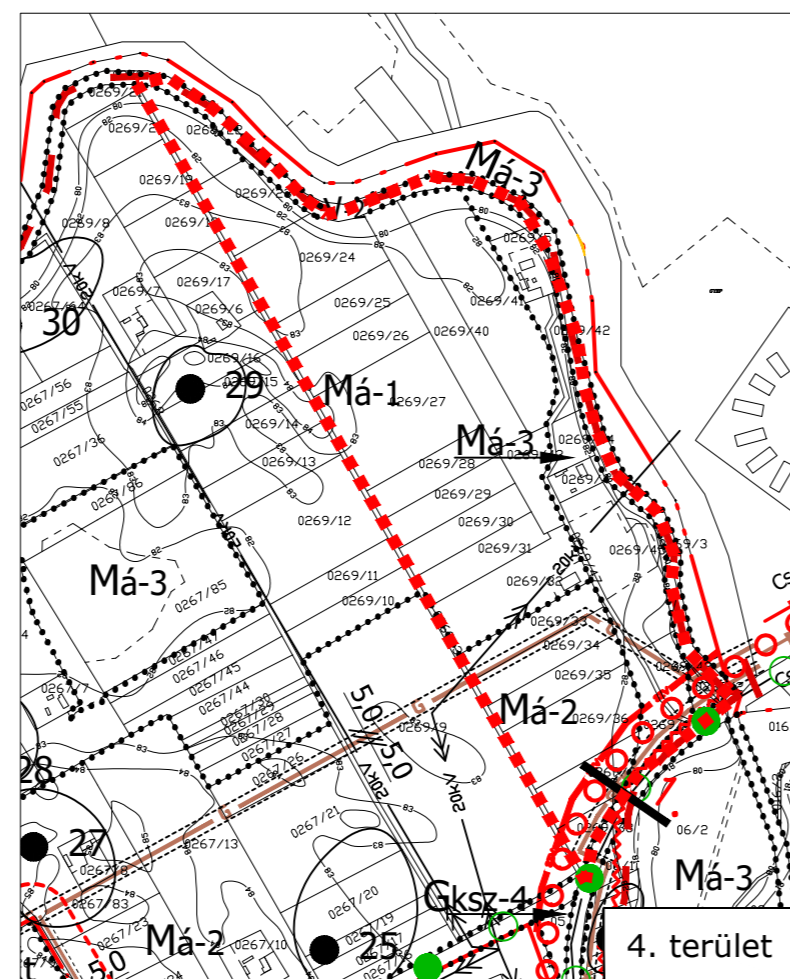


2, 3. terület



4. terület

Jelmagyarázat

- Tervezési terület határa
- Közigazgatási terület határa
- Beépítésreszánt terület határa
- Belterület határa

Környezetvédelmi jelölések

- Rekultivandó terület
- Környezetvédelmi védőtávolság méterben

Táj-, természetvédelem, régészet, művi értékvédelem

- Régészeti lelőhely határa és száma
- Helyi értékvédelmi terület határa
- Nemzetipark területének határa
- Nemzetipark területének tervezett határa
- Védett természeti terület védőövezetének határa
- Potenciális természetierület határa
- Országos ökológiai hálózat övezete - összevont ökológia folyosó
- Javasolt tájfásítás
- Kiegészítendő fasor

Ivóníz, szennyvíz, földgáz közművek jelölései

- Gáz elosztóvezeték (3bar) - védőtáv: 5m -
- Nagy-középnomású gázvezeték (6-20bar) - védőtáv: 7m -
- Gázvezeték védőtávolsága m-ben
- Szennyvíz nyomóvezeték
- Felszíni vízkivételi mű
- Belvíz által veszélyeztetett terület
- Időszakosan vízállásos terület
- Vízműkút

Elektromos, hírközlő közművek jelölései

- 20kV-os szabadvezeték védőtávolság: 6-6 m
- 220kV-os szabadvezeték védőtávolság: 22-22 m
- Kisfeszültségű transzformátor állomás
- Telefonközpont
- Távközlő gerinc optikai kábel
- Rádiótelefon átvészoló antennatorony

Közelekedés

- Tervezett kerékpárút
- Mintakeresztmetszvények helye

Területfelhasználások övezetei

Beépítésre szánt

- Lakóterület övezetei**
- Lf-1 Kistelkes falusias lakóterület övezete
- Gazdasági terület övezetei**
- Gksz-1 Kistelkes kereskedelmi szolgáltató terület övezete
- Gksz-4 Benzinkút övezete
- Gip-1 Mezőgazdasági majorok övezete
- Gip-2 Vágóhíd és húsfeldolgozó üzem területésmek övezete

Különleges terület övezetei

- Kt Temetőök övezete
- Kkp Kegyeleti park övezete
- Ks Sportpálya övezete

Beépítésre nem szánt

- Különleges terület övezetei
- Kl Lőtér övezete

Közlekedési terület övezetei

- Kou-I Országos mellékutak övezete
- Kou-1. Gyűjtőutak övezete
- Kou-2. Lakóutak övezete
- Kou-4. Egyéb kiszolgáló utak övezete

Zöldterületek övezetei

- Zkp Közparkok övezete

Erdőterületek övezetei

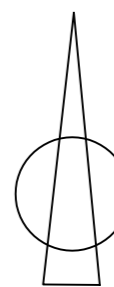
- Ev-1 Védő erdők övezete
- Eg Gadasági erdők övezete

Mezőgazdasági területek övezetei

- Mk Kertes mezőgazdasági terület övezete
- Má-1 Intenzív használatú mezőgazdasági terület övezete
- Má-2 Lakóterületet határoló mezőgazdasági területek övezete
- Má-3 Gyep, rétek övezete
- Má-4 10 hektár összefüggő területet meghaladó, üvegházhasznált mezőgazdasági területek övezete.

Vízgazdálkodási területek övezetei

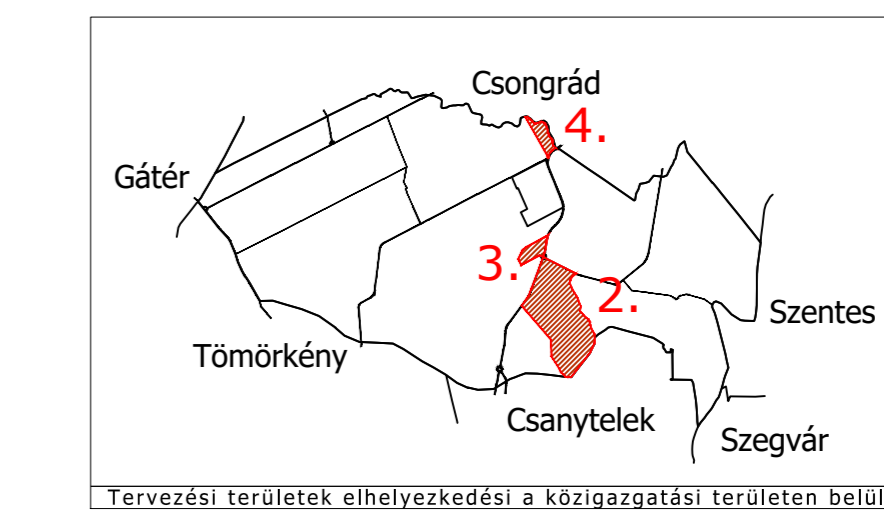
- V-1 Tisza folyó övezete
- V-1gy Tisza folyó gyeplő övezete
- V-1e Tisza folyó erdő övezete
- V-1v Tisza folyó védőmű övezete
- V-1szg Tisza folyó szorítófogás csatorna övezete
- V-1m Tisza folyó meder övezete
- V-2 ATIVIZIG kezelésű csatornák övezete
- V-3 Társulati kezelésű csatornák övezete
- V-5 Tavak övezete
- Vv II. rendű árvízvédelmi töltés övezete



FELGYŐ

TELEPÜLÉSRENDEZÉSI TERVE

1 : 10000



Tér és Terület Kft.
Gyula, Hajnal utca 25/2.

Munka megnevezése:
FELGYŐ
TELEPÜLÉSRENDEZÉSI TERV

Rajz megnevezése:
KÜLTERÜLET
SZABÁLYOZÁSI TERV - HATÁLYOS

Vezető tervező:
Torma Gyöngyi
TT-1/04-0135/2006
vezető tervező

CAD feldolgozás:
Benkő Lajos
településmérnök

Rajz méretarány:
1: 10 000

Rajzszám:
SZ-1

Dátum:
2021.10.

Rajzszám:
SZ-1